Ausflugsziele und Sehenswürdigkeiten

Aussichtsturm

Altenburg

Wildpark


Zinneberg

Hohenlinden

Grafing b. München

» Ebersberger Forst

mit den Naturerlebnispfaden an der Hohenlindener Sauschütt und „Auf dem Wechsel des Ebers“ oder dem Waldlehrpfad Forsthaus Hubertus mit Wildbeobachtung. An historisch Interessantem sind im nördlichen Bereich eine alte Römerstraße sowie keltische Hügelgräber zu finden.
www.ebersberger-forst.com
Historischer Radrundweg und Naturpfad am Nordwestrand des Ebersberger Forstes in Forstinning.
www.forstinning.de

» Wildpark Poing

Auf einer Fläche von 570.000 m² führt ein weitläufiger Rundweg an Gehegen mit vielen in Europa heimischen Wild- und Haustieren vorbei.
www.wildpark-poing.de

» Kletterwald Vaterstetten

Auf über 21.000 m² bietet der größte Kletterwald Münchens Abenteuer pur. Zwischen den Baumwipfeln warten 13 Parcours in verschiedenen Schwierigkeitsgraden auf ihre Herausforderer.
www.muenchner-wald.de

» Aussichtsturm auf der Ludwigshöhe

Der Ebersberger Aussichtsturm bietet am Rande des Ebersberger Forstes einen herrlichen Ausblick über den Landkreis bis in die Alpenkette. An seinem Fuße befindet sich das Museum Wald und Umwelt (siehe Brauchtum und Kultur).
www.ebersberg.de

» Schloss Elkofen

Das Schloss Elkofen aus dem 11. Jahrhundert ist in Privatbesitz und zählt zu den am besten erhaltenen spätgotischen Burgen in Oberbayern. Es liegt südlich der Stadt Grafing b. München.
www.grafing.de

» Schlacht von Hohenlinden

Die Schlacht von Hohenlinden fand am 3. Dezember 1800 bei Hohenlinden und Maitenbeth während der Napoleonischen Kriege statt. Entlang des Radwanderweges mit 17 Erlebnisstationen sowie im Museum wird das Geschehen erläutert und vertieft.
www.schlacht-von-hohenlinden.de

» Historische Ortskerne

z. B. in Ebersberg, Grafing und Markt Schwaben findet man historische Ortskerne mit bedeutenden Kirchen und Gebäuden

» Römervilla in Poing

An der Kirchheimer Allee findet man ein römisches Tor, die schützende Palisade, sowie Töpferofen und Brunnen aus dem 1. und 4. Jahrhundert.
www.poing.de

» Herrmannsdorfer Landwerkstätten

Der ehemalige Gutshof Herrmannsdorf, östlich von Glonn, ist ein überregional bekanntes Modellprojekt für ökologische Landwirtschaft. Der Einkauf im Hofmarkt lohnt ebenso wie der Besuch im „Schweinsbräu“ oder im Herrmannsdorfer Biergarten.
www.herrmannsdorfer.de



Besuchenswert rund um München

Wilparting

Wendelstein

Isar

Schliersee

Wasserburg a. Inn

München

» Ausflugsziele im Umland

- Chiemsee mit Schloss Herrenchiemsee und malerischer Fraueninsel
- Wendelstein mit Zahnradbahn, Seilbahn und Schauhöhle
- Bayerische Voralpen mit Kampenwand, Hochries usw.
- Tegernsee, Schliersee, Spitzingsee
- Wasserburg am Inn mit malerischer Altstadt
- Amerang mit Schloss, Freilicht- und Automobilmuseum
- Therme in Bad Aibling, Erding und Bad Endorf
- Maxlrain mit Schlosswirtschaft und Brauerei
- Berchtesgaden mit Königssee, Salzbergwerk und Dokumentation Obersalzberg
- Rosenheim, Inn- und Salzstadt, Lokschuppen

» Ausflugsziele in München

Die nahe Landeshauptstadt München bietet dank guter Anbindung mit öffentlichen Verkehrsmitteln nahezu unzählige Ausflugsmöglichkeiten:

- Das Deutsche Museum, eines der größten naturwissenschaftlichen Museen weltweit, bietet Exponate zur verschiedenen Themen wie Bergbau, Handwerk, Raumfahrt, Schiffsbau, Elektrizität, Verkehr usw..
  www.deutsches-museum.de
- Die „Bavaria Filmstadt“ ist eines der größten und modernsten Film- und Fernsehstudios. Während einer Führung kann man Kulissen und Requisiten vieler bekannter Film- und Fernsehproduktionen bestaunen.
  www.filmstadt.de
- Die weltbekannte Zeltarchitektur der Olympiahalle und des Olympiastadions wurde zu den Olympischen Sommerspielen 1972 erbaut. Das Gelände bietet den Rahmen für Ausstellungen, Musicals, Rock- und Popkonzerte. Vom Drehrestaurant im Olympiaturm hat man eine tolle Aussicht über München und die Berge.
  www.olympiapark.de
- Die Allianz-Arena gehört zu den modernsten Fußballstadien Europas und ist das Heimstadion des FC Bayern München. Neben verschiedenen Touren lohnt sich auch ein Besuch im Vereinsmuseum.
  www.allianz-arena.de
- Die Frauenkirche mit ihrem mächtigen Kirchenschiff ist das Wahrzeichen der Landeshauptstadt München. Von einem der Doppeltürme aus präsentiert sich die Münchner Altstadt aus der Vogelperspektive.
  www.muenchner-dom.de
- Die Messe München ist einer der weltweit führenden Messeveranstalter mit interessanten Fachmessen, Kongressen und Veranstaltungen.
  www.messe-muenchen.de
- Das Deutsche Theater bietet ganzjährig ein umfassendes Programm auf Weltniveau: Internationale Musicals und Shows sowie Konzerte, Kabarett und Entertainment.
  www.deutsches-theater.de
- Die Alte und Neue Pinakothek und die Pinakothek der Moderne in der Münchner Maxvorstadt beherbergen berühmte Meisterwerke der Gemälde- und Skulpturkunst und bieten wechselnde Ausstellungen.
  www.pinakothek.de

Brauchtum und Kultur

» Leonhardifahrt in Grafing

Die seit über 300 Jahren stattfindende Leonhardifahrt zählt zu den größten Pferdeumzügen mit Segnung in Bayern und findet jedes Jahr am letzten Oktobersonntag statt. Viele festlich geschmückte Pferde und Truhenwagen aus Nah und Fern ziehen durch die Straßen der Grafinger Innenstadt zur gotischen Leonhardikirche.
www.grafing.de

» MASKEUM und Perchtenlauf Kirchseeon

Im MASKEUM können zahlreiche handgearbeitete Perchtenmasken aus nächster Nähe betrachtet werden. Der traditionelle Kirchseeoner Perchtenlauf ist mittlerweile als Immaterielles Kulturerbe aufgenommen und findet jedes Jahr von Beginn der Adventszeit bis zum Dreikönigstag statt.
www.perchten-kirchseeon.de
www.maskeum.de

» Museum Wald und Umwelt

Das Museum Wald und Umwelt stellt die Zusammenhänge zwischen dem Ökosystem Wald und der Umwelt dar. Der Museumsbesuch lässt sich gut mit dem Naturerlebnispfad „Auf dem Wechsel des Ebers“ oder dem Aussichtssturm im angrenzenden Ebersberger Forst verbinden. Hierbei bietet sich ein beeindruckender Blick auf das Freigelände und die Alpenkette.
www.museumwaldundumwelt.de

» Heimatmuseum Glonn

In der ehemaligen Klosterschule werden zahlreiche Exponate aus der Geschichte Glonns und seiner näheren Umgehung vorgestellt. Eine alte Schusterei, Seilerei und Lederei zeigen z. B. wie Handwerker früher gearbeitet haben.
www.kulturverein-markt-glonn.com

Grabkreuzmuseum

Perchtenbrunnen

Schloss Markt Schwaben

» Museum der Stadt Grafing

Das Stadtmuseum ist in zwei Gebäuden untergebracht. Das renovierte Rieperdinger Haus aus 1871 beeindruckt schon von außen mit seinem städtebaulichen Akzent. Das Museum gibt u. a. Einblicke in kunstgeschichtliche Höhepunkte. Dazu gehören z. B. Bilder und eine Sammlung von Ölgemälden und Lithographien des bekannten Landschaftsmalers Max Joseph Wagenbauer.
www.grafing.de

» Heimatmuseum Markt Schwaben

In der ehemaligen Schweiger-Villa präsentiert das Heimatmuseum Markt Schwaben Ausstellungen von der Archäologie bis zur Zeitgeschichte. So können z. B. originalgetreue Grabkonstruktionen, eine alte Wirtsstube oder ein altes Klassenzimmer mit Arbeitsgeräten aus der Landwirtschaft oder eine Schuhmacherwerkstatt bestaunt werden.
www.heimatmuseum-markt-schwaben.de

» Grabkreuzmuseum in Ebersberg

In der alten Werkstatt der Kunstschmiede Bergmeister sind Grabkreuze aus vier Jahrhunderten zu sehen. Die Sammlung ist ein kunsthistorisches Kleinod und umfasst Werke der Renaissance, des Barock, des Historismus sowie moderne und zeitgenössische Grabkreuze.
www.grabkreuzmuseum.de

» Flohmärkte

Trödel- und Flohmärkte gibt es in verschiedenen Gemeinden. Ein ganz besonderes Highlight ist der bekannte Töpfer- und Wollmarkt im Oktober in Vaterstetten.

» Maibaumaufstellen

Die Tradition des Maibaumaufstellens reicht bis ins Mittelalter zurück. Der bunt geschmückte Baum symbolisiert das Leben und die Fruchtbarkeit. Auch im Landkreis Ebersberg wird dieses alte Brauchtum gelebt. In den meisten Gemeinden wird der Maibaum entweder am 1. Mai oder auch schon am Vortag aufgestellt und mit einem Fest umrahmt.

Natur erleben

» Ebersberger Forst

Ca. 20 Kilometer östlich von München erstreckt sich mit 90 km² ein ausgedehntes Waldgebiet. Der Ebersberger Forst versprüht sowohl im Sommer, als auch im Winter seine Reize. Auf breiten und gut präparierten Wegen lässt sich der verwunschene Wald mit all seinen Facetten entdecken: Vom idyllischen Antoniweiher, spannenden Tierbeobachtungen im Wildgatter bis hin zum malerischen Egglburger See – eine herrliche Kulisse. Ausflügler und Feinschmecker können im Biergarten der „Hohenlindener Sauschütt“, im „Forsthaus St. Hubertus“ oder im „Wirtshaus zur Gass“ einkehren.
www.ebersberger-forst.com

» Radeln

In der Region Ebersberger Grünes Land befinden sich zahlreiche ausgeschilderte Radwege. Neben 14 Radrundwegen verlaufen die beiden Fernradwege Sempt-Mangfall-Radweg und der Panoramaweg Isar-Inn sowie die überregionalen Wasserradlwege oder der Ring der Regionen durch den Landkreis. Dabei wird man stets von einer abwechslungsreichen Landschaft begleitet und kommt an verschiedenen Sehenswürdigkeiten vorbei. Entlang der Radwege bieten zahlreiche Gaststätten, Biergärten oder Cafés die Gelegenheit zur zünftigen Einkehr.
www.tourismus-ebersberg.de

» Wandern

Die malerischen Wälder, Hügellandschaften, Moore und Bachgründe bieten auch zum Wandern und Joggen viele Möglichkeiten mit gemütlicher Einkehr in einer der zahlreichen Ausflugsgaststätten.
www.tourismus-ebersberg.de

» Wanderwege am Aussichtsturm

Der 35 m hohe „Aussichtsturm auf der Ludwigshöhe“ ist eines der Wahrzeichen Ebersbergs und der Höhepunkt vieler Wanderungen. Er bietet einen fantastischen Blick über den Ebersberger Forst und bei gutem Wetter präsentiert sich das gesamte Panorama des Voralpenlandes mit seiner charakteristischen Bergkette.

» Baden

- Klostersee in Ebersberg
- Kastensee im Glonner Ortsteil Kastenseeon
- Bad an der Wiesmühle in Glonn
- Freibad in Grafing
- Badesee in Markt Schwaben
- Familienbad am Steinsee in Moosach
- Badesee in Poing
- Badeweiher in Steinhöring

» Golfplätze

Es gibt in der Region vier herrlich gelegene 18-Loch-Golfplätze. Zwischen Ebersberg und Steinhöring liegen der Golfclub Ebersberg e.V. und der Golfplatz Thailing. Bei Grafing liegt der Golf-Club Schloss Elkofen e.V. und in Egmating die Golfanlage Schloss Egmating. Jede dieser Anlagen verfügt über eine gepflegte Gastronomie.

» Weitere sportliche Aktivitäten

Neben Wandern, Radfahren und Golfen bieten sich noch weitere sportlichen Aktivitäten in der Region: vom Reiten und Klettern bis hin zum Langlaufen oder Eislaufen. Die vorhandenen Reitwege und Langlaufloipen sowie Trimm-Dich-Pfade oder Meditationswege lassen viele Herzen höher schlagen.

Übernachtung

Die Region Ebersberger Grünes Land liegt ca. 40 km südöstlich der Landeshauptstadt München. Inmitten der facettenreichen Natur mit Blick auf die atemberaubende Voralpenlandschaft bietet die Region einen Rastplatz für alle. Auch Übernachtungsgäste haben eine große Auswahlmöglichkeit – ob kuscheliges Landhotel, gemütliche Ferienwohnung, Urlaub auf dem Bauernhof oder exklusives Wellness-, Tagungs- und Eventhotel. Aufgrund des optimalen ÖPNV-Angebots an den Großraum München eignet sich das grüne Kleinod bestens für Besucher der Messe München, Gäste des Münchner Flughafens oder Tagesausflügler der Metropolregion.

» Privatzimmer & Ferienwohnungen

Egal ob Familienbesuche, Ausflüge zu Freunden und Bekannten oder berufsbedingte Aufenthalte – die herzlichen Gastgeber der Ferienwohnungen und Privatzimmer sind sowohl für kurzfristige als auch langfristige Aufenthalte ausgelegt. Viele der Unterkünfte sind nach den Sternekriterien des Deutschen Tourismusverbandes e.V. (DTV) klassifiziert und je nach Ausstattung mit bis zu vier Sternen ausgezeichnet.
www.tourismus-ebersberg.de
www.zimmerliste.de
www.tourismus-verein-grafing.de

» Hotels & Pensionen

Die Region Ebersberger Grünes Land bietet für verschiedene Bedürfnisse und Ansprüche passende Übernachtungsmöglichkeiten an. Dazu gehören auch kleinere und gemütliche Pensionen oder größere und gehobene Hotels. Ideal für einen erholsamen Urlaub oder für einen Aufenthalt im Rahmen einer Geschäftsreise oder eines Messebesuches rund um München. Die grüne Umgebung mit ihren vielzähligen Sehenswürdigkeiten und Freizeitangeboten rundet den Aufenthalt vor Ort perfekt ab.
www.gastgeber-ebersberg.de

» Bauernhöfe & Landhöfe

Die qualifizierten Gastgeberbetriebe bieten viel mehr als nur den klassischen Urlaub auf dem Bauernhof mit der ganzen Familie zu erleben:

- Tiere füttern, Melken oder bei der Ernte helfen
- Landwirtschaftliche Abläufe begreifen
- Traditionelles Brauchtum erfahren
- Geheimtipps, Ruheoasen und Naturhighlights hautnah erleben
- Regionale Produkte und Schmankerl genießen

www.tourismus-ebersberg.de
www.blauergockel.de
www.tourismus-verein-grafing.de

Wellness

& Gastronomie

» Gaststätten & Restaurants

Die traditionell bayerische Wirtshauskultur wird auch in der Region Ebersberger Grünes Land gelebt und gepflegt. So entstehen mit frischen und heimischen Zutaten nicht nur bayerische Spezialitäten, die köstlich schmecken, sondern auch mit viel Liebe zum Detail hergestellt werden. Köstliches Bier aus den örtlichen Brauereien macht den Genuss komplett.

Es gibt Lokale, die dabei den typisch bayerischen Charakter und die unverwechselbare Lebensart vermitteln, aber auch Gaststätten mit kulinarischen Einflüssen aus aller Welt: Vom traditionellen Schweinebraten bis hin zum Bayerischen Tatar.

Darüber hinaus befinden sich entlang der Ausflugsziele zahlreiche Biergärten und Cafés, die zur zünftigen Brotzeit oder einfach zum Verweilen einladen.
www.gastgeber-ebersberg.de

Aufgrund der geographischen Lage und der Verkehrsanbindung von und nach München ist das Ebersberger Grünes Land eine ideale Region für Seminare, Tagungen oder sonstige Firmenevents. Die darauf spezialisierten Hotels sind mit modernster Tagungstechnik ausgerüstet und bieten einen anspruchsvollen und umfassenden Service. Umgeben von der idyllischen Natur und verschiedenen Ausflugsmöglichkeiten vor Ort wird der Aufenthalt ein unvergessliches Erlebnis.
www.gastgeber-ebersberg.de

Egglburger See

Gemeinden

Gemeinden im Landkreis Ebersberg

Anzing	www.anzing.de	Forstinning	www.forstinning.de	Moosach	www.moosach.info
Aßling	www.assling.de	Frauenneuharting	www.frauenneuharting.de	Oberpframmern	www.oberpframmern.de
Baiern	www.baiern.eu	Glonn	www.marktgemeinde-glonn.de	Pliening	www.pliening.de
Bruck	www.gemeinde-bruck.de	Grafing	www.grafing.de	Poing	www.poing.de
Ebersberg	www.ebersberg.de	Hohenlinden	www.hohenlinden.de	Steinhöring	www.gemeinde-steinhoering.de
Egmating	www.egmating.de	Kirchseeon	www.kirchseeon.de	Vaterstetten	www.vaterstetten.de
Emmering	www.emmering.eu	Markt Schwaben	www.markt-schwaben.de	Zorneding	www.zorneding.de

Direktvermarkter und Märkte im Landkreis

Das Netzwerk UNSER LAND bietet im Landkreis Ebersberg unter der Marke EBERSBERGER LAND ein vielseitiges Angebot an regionalen Lebensmitteln. Der Weg vom Erzeuger über den Verarbeiter bis hin zum Verbraucher ist ehrlich und nachvollziehbar. Hierdurch soll die Möglichkeit geboten werden, durch die Wahl der Lebensmittel zum Schutz der Lebensgrundlagen entscheidend beizutragen.

Die Produkte findet man im Landkreis direkt beim Erzeuger bis hin zu den regionalen Lebensmittelmärkten und Getränkemärkten.

www.unserland.info/ebersberger-land
www.regionales-bayern.de
www.einkaufen-auf-dem-bauernhof.com

Bavaria

Frauenkirche

Allianz Arena

Chiemsee

Tourismus in der Region Ebersberger Grünes Land

Runder Tisch Tourismus im Landkreis Ebersberg
www.tourismus-ebersberg.de

Tourismus-Verein Grafing e.V.
www.tourismus-verein-grafing.de

Bayerischer Hotel- und Gaststättenverband Kreisstelle Ebersberg
www.gastgeber-ebersberg.de

ADFC Ebersberg e.V.
www.adfc-ebersberg.de

Impressum | Herausgeber

Landratsamt Ebersberg
Eichthalstraße 5, 85560 Ebersberg | Tel.: 08092 823-554
Internet: www.lra-ebe.de | www.tourismus-ebersberg.de
E-Mail: WR@lra-ebe.de

Redaktion: Runder Tisch Tourismus
4. Auflage / Stand: Januar 2024 / Auflage: 5.000
Text und Bilder: © copyright und Urheberrecht

Bilder: Anja Walz, Silvia Freytag, Monika Appoltshauser, Hubert Schulze, Korbinian Kugler, TVG, BHG u. Partner, Archive der Tourismusverbände Wasserburg, Brannenburg, TVO, Allianz Arena München Stadion GmbH, Herrmannsdorfer Landwerkstätten, Gemeinden im Landkreis Ebersberg, www.fotolia.com (Kzenon, LyudmilaKa, matamu), Adobe Stock/pahis — Alle Angaben ohne Gewähr!

www.kskmse.de

Gut für die Region.
Wir engagieren uns für die Menschen in den Regionen München, Starnberg und Ebersberg, denn dem Vertrauen unserer Kunden verdanken wir unser kontinuierliches Wachstum. Für eine Region, in der es sich zu leben lohnt.

Kreissparkasse

EBERSBERGER GRÜNES LAND

Freizeitführer

Freizeitkarte 1:50.000 mit 14 Radrundwegen

OBERBAYERN Echtes Bayern

www.tourismus-ebersberg.de

Bayern

Freizeitkarte mit 14 Radrundtouren

Maßstab 1 : 50.000

mit GPX-Daten

14 Radrundtouren im Landkreis Ebersberg

Hm = Höhenmeter

Zum Speichersee 1

ca. 21 km/90 Hm

Start: Markt Schwaben, Bahnhofssüdseite – westl. Ri. – re Bahnunterführung Ri. Gelting – li hinter Fa. Gienger nach Gigging – nach 1 km beim Bauernhof re/li-Schwenk – an Ottersberg vorbei bis Landsham, am Ortsanfang re abbiegen, auf Hauptstr. kurz li, dann halbre, an Kirche vorbei und re ab zum Speichersee. Am Ende des Sees re auf Damm bis Kraftwerk Neufinsing – dort hinunter auf Str., re über Brücke am Kraftwerk vorbei. An Ampel Straße überqueren – kurz li, dann re nach Finsing und weiter bis Markt Schwaben – nach Bahnunterführung re, zurück zum Startpunkt.

Zum Poinger Wildpark 2

ca. 20 km/80 Hm

Start: Markt Schwaben, Bahnhofssüdseite – östl. Ri. – re Bahnhofstr. – an Ampel li – an Kirche li Ri Erding – re Schützenstr. – re Schießstättenweg – li Grafen-von-Sempt-Str. – re Graf-Ratholo-Weg – li um das Sportgelände über Wolfmühle bis vor AB-Brücke – re Ri Anzing – li Brücke Oberasbach, Obelfing, Frotzhofen, Purfing – re Neufarn – nach Angelbrechting, re/li Poing, dort re/li/re, Beschilderung zum Wildpark folgen, weiter entlang der Bahnlinie zum Bahnhof in Markt Schwaben.

Zu den Semptquellen 3

ca. 24 km/70 Hm

Start: Markt Schwaben, Bahnhofssüdseite – östl. Ri – li Schweiger Weg – nach 500 m re Heilmaierstr. – li Am Fischergries, li Hauser Weg, Erdinger Str. überqueren, Sägmühlenweg – nach 500 m re – nach 300 m li Fichtenstr. bis Ottenhofen – re Unterschwillach – li Oberschwillach, Poigenberg – re über die AB bis Pastetten – an der Raiffeisenstr. li, die nächste Str. re, erneut re in die Hauptstr. – nach 200 m li in die Karlsdorfer Str. – in Karlsdorf an der Kreuzung re, vor der B 12 re/li, unter der B 12 hindurch – re Forstinning – vor der Kirche re – 1 km nach AB-Brücke li Wagmühle, Markt Schwaben – geradewegs in den Ort – kurz li u. re, Marktplatz überqueren, am Ende re Bräuhausgasse li Hauptstr., re Bahnhofstr. – vor Unterführung li zum Bahnhof.

Zur Hohenlindener Sauschütt 4

ca. 18 km/70 Hm

Start: Hohenlinden (Parken bei Kirche) – westl. auf Hauptstr. 200 m zur Kapelle – re Kronacker Weg – am Ortsende von Kronacker li Preisendorf, Karlsdorf – scharf li, auf Radweg Ri. Forstinning, vor B 12, re/li, unter der B 12 hindurch – li/re Salzburg, in den Forst auf Törring-Geräumt bis kurz vor St2080 – li auf Pürsch Geräumt bis Hohenlindener Sauschütt (Wildfütterung, Waldlehrpfad, Biergarten) – 50 m hinter Biergarten li auf Wanderweg durch den Wald schlängeln – St2086 überqueren, auf Teerstraße weiter – nach dem Wald Teerstr. li, Umgehungsstraße unterqueren, geradeaus weiter und schließlich li auf Radweg zurück nach Hohenlinden.

In den Ebersberger Forst 5

ca. 19 km/170 Hm

Start: Ebersberg, Marienplatz – Sieghartstr. – dem Fernradweg Sempt-Mangfall bis zum Forsthaus Hubertus (Biergarten und Spielplatz) folgen – zurück südlich den Hauptweg queren und den gelben Schildern Ri Kirchseeon folgen – am Ende der 3 geraden Strecken (5,5 km) li abbiegen – durch das Gatter – geradeaus nach Egglburg und weiter zur B304 – li nach Ebersberg.

Nach St. Christoph 6

ca. 36 km/410 Hm

Start: Ebersberg Marienplatz – durch Torbogen in Ignaz-Perner-Str. – re in Abt-Häfele-Str., Stadt verlassen – bei Sägewerk li Mailing, Sigersdorf, Au – bei Au li, auf Feldweg bis Winkl – an der Straße li Lieging, Thailing, Kraiß, Dietmering, Zaißing – in Ortsmitte Zaißing li, Niederaltmannsberg – dort li bis Aschau – re auf Teerstraße, nach 300 m auf Hauptstr. Li abbiegen und bergab durch St. Christoph – nach Brücke li – durch Wall bis Kalteneck – re Zell – re Ebrach – re Pardieß, B 304 überqueren – in Springlbach – re Panoramaweg Isar-Inn bis Hintsberg – re auf Feldweg bis Englmeng – re bergab – in Ruhensdorf li, auf Straße bis Oberndorf – li – in Unterlaufing durch Bauernhof südl. weiter – nach 2 km re, bergab – bei Gasteig re – Gspait – Ebersberg.

In die Sensauer Filzen 7

ca. 31 km/310 Hm

Start: S-Bahnhof Grafing-Stadt über Marktplatz dem Panoramaweg Isar-Inn folgen – in Pollmoos aber geradeaus, bergab nach Sensau (schiefer Kirchturm) – re bis Lochen – li in die Sensauer Filzen – Ri Pfaffing – re Neuhäusl, Gänsreit – re Perach, li Oberndorf – geradeaus in südl. Ri, RO43 queren – Lettenberg, Hinteraschau – re Kleinaschau – li Moosen (EBE10), Tegernau, dort re/li, nach Schaurach li, li Feldweg Katzenreuth – in Straußdorf re/li – bergab nach Aiterndorf – im Wald re, an Klärwerk vorbei nach Grafing.

Entlang der Attel 8

ca. 33 km/230 Hm

Start: S-Bahnhof Grafing Stadt – über den Marktplatz Ri Rott – re Mühlenstr. – Rosenheimer Str. queren, weiter Mühlenstr. – Baumgartenmühle, Aiterndorf bergauf Straußdorf, re Hauptstraße, 700 m nach dem Ortsende li in den Feldweg – li Ast, Eschenloh – li Tegernau – re Gersdorf – li Hirschbichl – li/re Mühlbichl – re Bruckhof – li/re, bei Furth re, Angelsbruck – li über die Attel, 2x re wieder zurück an die Attel, an der Attel entlang bis Holzen und vor der St 2079 li nach Aßling – dort re an Kirche vorbei durchs Atteltal zurück nach Grafing.

Um das Brucker Moos 9

ca. 32 km/370 Hm

Start: S-Bahnhof Grafing Stadt – über die Gleise dem Panoramaweg bis Taglaching folgen – li Pienzenau und Alxing, dort in Ortsmitte re bergab, an der Kurve geradeaus auf Feldweg, Brucker Moos durchqueren – bergauf durch Eichtling – danach 2x li, dem Fernradweg Sempt-Mangfall nach Herrmannsdorf und durch Berganger folgen – am Ortseingang von Weng geradeaus weiter – geradeaus durch Hohenthann – bergab zur Sorgmühle – auf Straße durch Thal – am Waldrand li auf Feldweg – über Langkofen, Dorfen, Eichhofen, Alxing zurück nach Grafing.

Durch das Kupferbachtal bei Glonn 10

ca. 24 km/290 Hm

Start: Glonner Marktplatz – Hauptstr. östl. Ri, noch im Ort re Haslach, Piusheim – bergauf Jakobsbaiern – Antholing – re, auf Hauptstr. bergab bis Thal – re bergauf Großhöhenrain und geradeaus weiter Kleinhöhenrain (Panoramablick) – zurück bis Großhöhenrain – li Unterlaus, dort geradeaus weiter, bergauf Ri. Helfendorf – nach Oberlaus re ab – über Kaps und Spielberg ins Kupferbachtal – am Talausgang ist Startort Glonn erreicht (Naturschwimmbad Wiesmühle mit Gaststätte).

Badetour zum Steinsee 11

ca. 22 km/200 Hm

Start: Glonner Marktplatz – in südl. Ri Klosterweg – re Geschwister-Scholl-Str. – li Wiesmühlstr. – re durchs Kupferbachtal bis Reisenthal – re bergauf nach Münster – li/re Egmating – dort 2x re Ri Glonn, am Ortsausgang li Oberpframmern – dort re Ri Glonn, am Schild „Mehrzweckhalle" halblinks, weiter bis Esterndorf – dort re zum Steinsee (Bademöglichkeit) – zur Weiterfahrt am Reiterhof vorbei – li Allee, geradeaus auf Kiesweg zum Wald, dort links halten – bergab durch den Wald – sobald Teerweg beginnt, re bergauf nach Adling (herrliche Aussicht) – zurück nach Glonn.

Biergartentour 12

ca. 21 km/180 Hm

Start: S-Bahnhof Kirchseeon – li Fritz-Litzlfelder-Str., li unter der Bahn bergauf nach Ilching und Buch, durch den Ort bergauf, in Ortsmitte re in die Pframmerner Str., weiter in den Wald – an der Waldkreuzung li, auf Panoramaweg Isar-Inn bis zum Biergarten in Falkenberg – auf Panoramaweg nach Taglaching – li Kirchseeon.

Nach Möschenfeld 13

ca. 22 km/50 Hm

Start: S-Bahnhof Vaterstetten, Bahnhofstr. südl. – li Bretonischer Ring – Brücke über B 304 – li. Grünlandstr., Neue Heimat, Waldweg nach Möschenfeld – vor M25 li Allee – am Waldrand Straße überqueren, Waldweg, re halten, nach 2 km li, auf Panoramaweg Isar-Inn, im Wald hinter Wolfersberg die erste fahrbare Abzweigung li. – nördl. bis Zorneding, am westl. Ortsrand in nördl. Ri – Bahnunterführung, durch Gewerbegebiet – li, St 2031 überqueren, am Wald re, auf Straße li, halbre Frühlingstr., Finkenstr. li auf Zugspitzstr. zurück zum Bahnhof.

Zum Pöringer Waldspielplatz 14

ca. 18 km/40 Hm

Start: S-Bahnhof Baldham, Karl-Böhm-Str. nördl. – Baldham Dorf – Purfing, an Kurve nach Ortsschild geradeaus in den Ebersberger Forst – im Wald ca. 400 m nach Gatter re auf Anzinger Geräumt – nach 3 km, bei Schild Ingelsberg re auf Reitöster Geräumt – am Ende des Forstes li zum Waldspielplatz – ca. 500 m zurück, li Feldweg zur Hauptstr. in Pöring, im Ort bergauf – an Kurve re Ri. Ingelsberg – vor Ingelsberg li nach Baldham – vor der Bahnunterführung halbre Frühlingstraße zum S-Bahnhof.

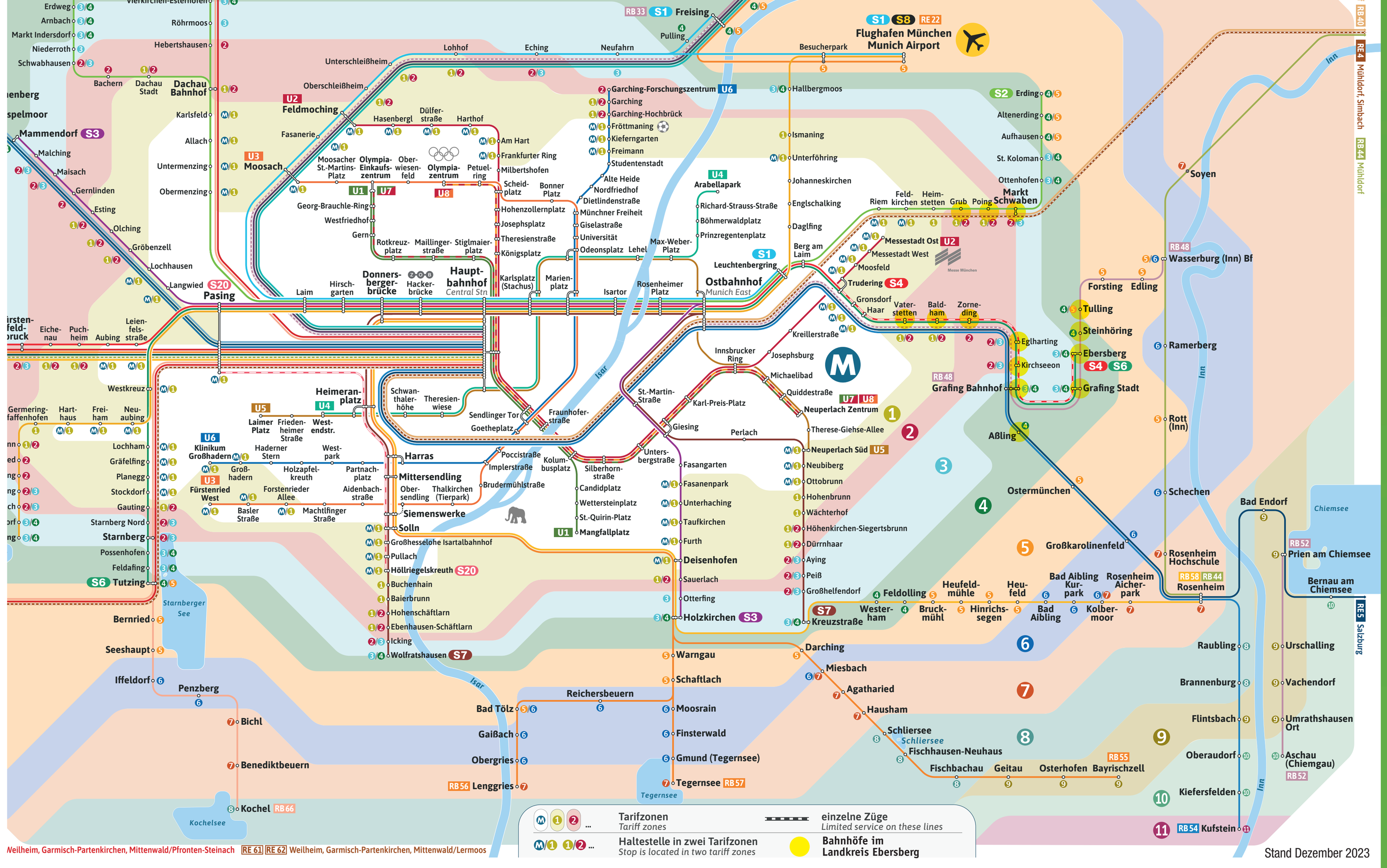

Die Städte, Märkte und Gemeinden des Landkreises Ebersberg

» Anzing

» Aßling

» Baiern

» Bruck

» Ebersberg

» Egmating

» Emmering

» Forstinning

» Frauenneuharting

» Glonn

» Grafing b. München

» Hohenlinden

» Kirchseeon

» Markt Schwaben

» Moosach

» Oberpframmern

» Pliening

» Poing

» Steinhöring

» Vaterstetten

» Zorneding

» Ebersberger Forst

Fernradwege im Landkreis

Panoramaweg Isar-Inn

ca. 69 km/434 Hm, ca. 5 Stunden,

München – Wasserburg am Inn (Ri. West – Ost)

Start: Ludwigsbrücke (Dt. Museum) in München, Ostbahnhof, Trudering, Solalinden, Keferloh, Grasbrunn, Harthausen, Schattenhofen, Falkenberg, Grafing, Traxl, Steinhöring, Tulling, Pfaffing, Edling, Reitmehring, Wasserburg am Inn (Innbrücke).

www.radlland-bayern.de

Sempt-Mangfall-Radweg

ca. 65 km/459 Hm, ca. 5 Stunden,

Ottenhofen – Bruckmühl (Ri. Nord – Süd)

Start: Sempt b. Unterschwillach (südl. von Erding), östl. an Markt Schwaben vorbei, Forstinning, Ebersberger Forst, Forsthaus St. Hubertus, Ebersberg, Grafing, folgt dem Panoramaweg Isar-Inn bis vor Moosach, Brucker Moos, Herrmannsdorf, Berganger, Biberg, Schönau, Weihenlinden, Heufeld, Mangfall.

www.radlland-bayern.de

Überregionale Radwege

Ring der Regionen

Der Ring der Regionen ist ein Radring, der mit einer Gesamtlänge von ca. 440 km rund um die Landeshauptstadt München und das äußere Münchner Umland führt. Er durchkreuzt dabei insgesamt 11 Landkreise: Starnberg, Weilheim-Schongau, Landsberg/Lech, Fürstenfeldbruck, Dachau, Freising, Erding, Ebersberg, München, Miesbach und Bad Tölz-Wolfratshausen.

Wasser-Radlwege Oberbayern

Die Wasser-Radlwege sind drei Hauptschleifen, welche auf allen Streckenabschnitten an verschiedenen Wassererlebnispunkten in ganz Oberbayern vorbeiführen. Die sog. Salzschleife verläuft dabei auch durch die Region Ebersberger Grünes Land.

www.oberbayern.de

Historisches entlang der Fernradwege und überregionalen Radwege

Entlang der beiden Fernradwege und überregionalen Radwege findet man zahlreiche historisch bedeutende Kirchen, Gebäude und Bodendenkmäler. Diese sind in der obigen Freizeitkarte angegeben und vor Ort z.T. mit Hinweisschildern und Erläuterungen gekennzeichnet. In den Städten Ebersberg und Grafing findet man jeweils Info-Tafeln in Rathausnähe, die die historischen Gebäude erläutern und zu einem Rundgang einladen.

Kartenseite-Neu.indd 1 18.01.24 08:57