








Legende



Administrative Grenzen

-  Landkreisgrenze
-  Gemeindegrenze

Kartenhintergrund

-  Schienenwege
-  Gebäude
-  Verkehrsflächen
-  Waldflächen
-  Gewässer

Stromnetz

-  Hoch-/Höchstspannungsnetz
-  Mittelspannungsnetz

Karteninhalt

Die Karte stellt das Übertragungsnetz und das Verteilnetz im Landkreis Ebersberg dar. Dick strichliert sind die bestehenden Hoch- und Höchstspannungsleitungen, dünn strichliert sind Mittelspannungsleitungen mit freier Netzkapazität der Bayernwerk Netz GmbH dargestellt.

Weitere Hinweise

Zur Beurteilung freier Netzkapazitäten ist grundsätzlich eine Netzverträglichkeitsprüfung erforderlich. Mittelspannungsleitungen, die keine freien Netzkapazitäten aufweisen, sind in der Karte nicht dargestellt.

Auftraggeber: Landkreis Ebersberg
 Auftragnehmer: Energieagentur Ebersberg-München gGmbH
 ENIANO GmbH
 Projekt: Energienutzungsplan Landkreis Ebersberg

Druckformat: DIN A3
 Geobasisdaten: © Bayerische Vermessungsverwaltung
 Stand: 19.5.2022



Gefördert durch



Bayerisches Staatsministerium für
 Wirtschaft, Landesentwicklung und Energie